

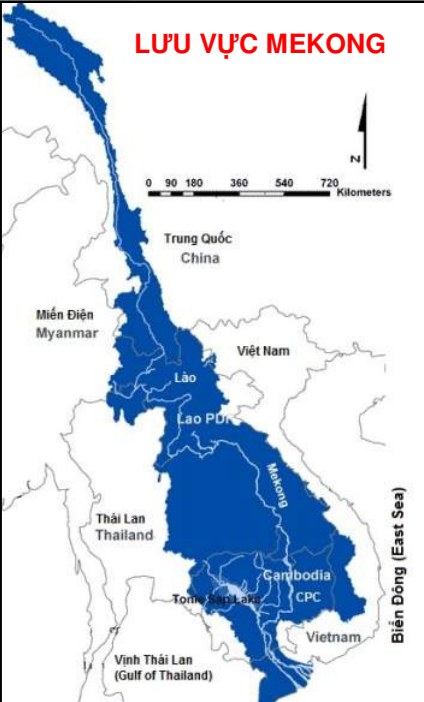
CANTHO UNIVERSITY 

# THÔNG TIN TỔNG QUAN VỀ LƯU VỰC SÔNG MEKONG

 **PGS.TS. Lê Anh Tuấn**  
Viện Nghiên cứu Biến đổi Khí hậu - Đại học Cần Thơ  
E-mail: [latuan@ctu.edu.vn](mailto:latuan@ctu.edu.vn)

[www.ctu.edu.vn](http://www.ctu.edu.vn)

## LƯU VỰC MEKONG

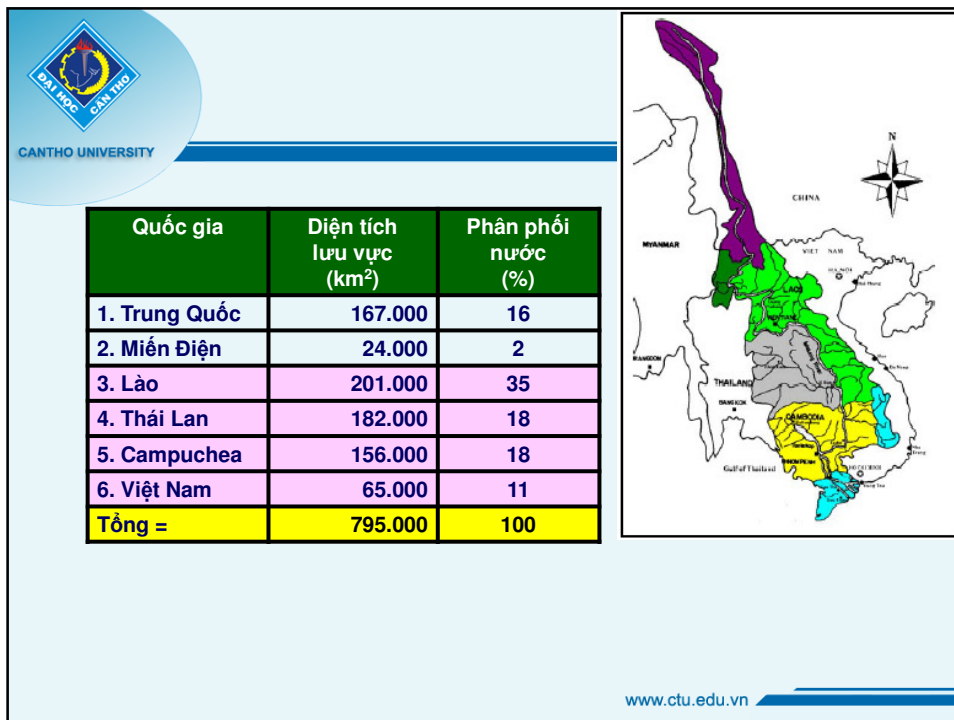


Lưu vực Mekong là lưu vực sông lớn nhất Đông Nam Á, bao gồm một phần lãnh thổ của 6 quốc gia: Trung Quốc, Miến Điện, Thái Lan, Lào, Campuchia và Việt Nam.

**SỐ LIỆU CƠ BẢN**

Diện tích lưu vực:	795.000 km <sup>2</sup>
Chiều dài dòng chính:	4.350 – 4590 km
Tổng lượng nước:	450 tỷ m <sup>3</sup> /năm
Tổng phù sa:	160 tỷ tấn/năm
Tổng lượng cá tự nhiên:	2,6 tỷ tấn/năm
Tiềm năng nuôi sống:	300 triệu người
Dân số hiện nay:	60 triệu người
Tổng số tộc người:	95 dân tộc
Mức đa dạng sinh học:	thứ 2 thế giới

[www.ctu.edu.vn](http://www.ctu.edu.vn)



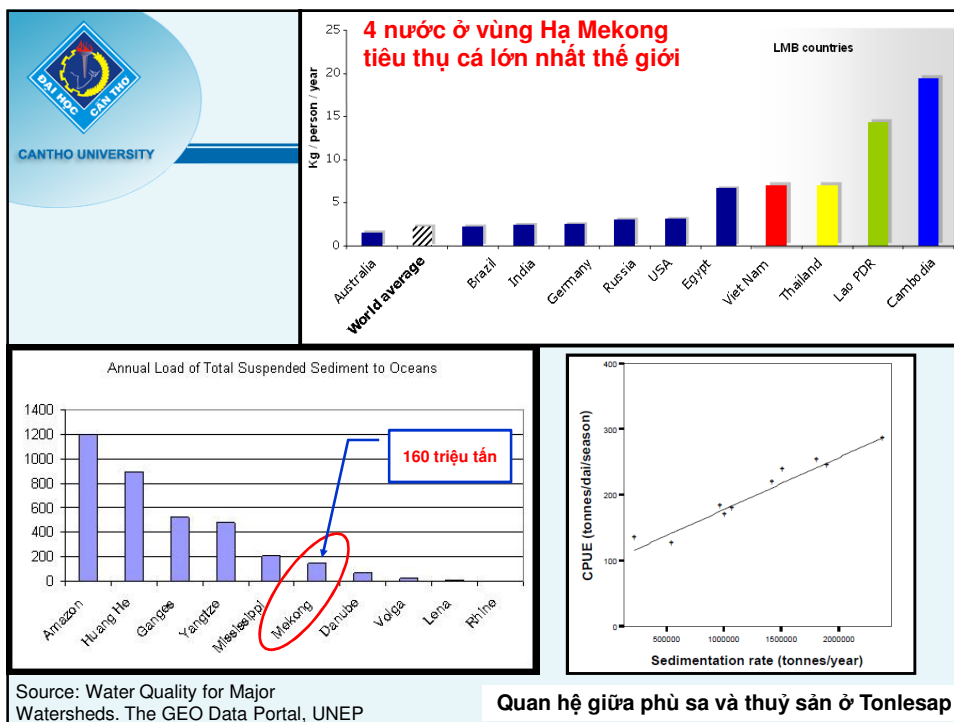


**LƯU VỰC SÔNG  
MEKONG**

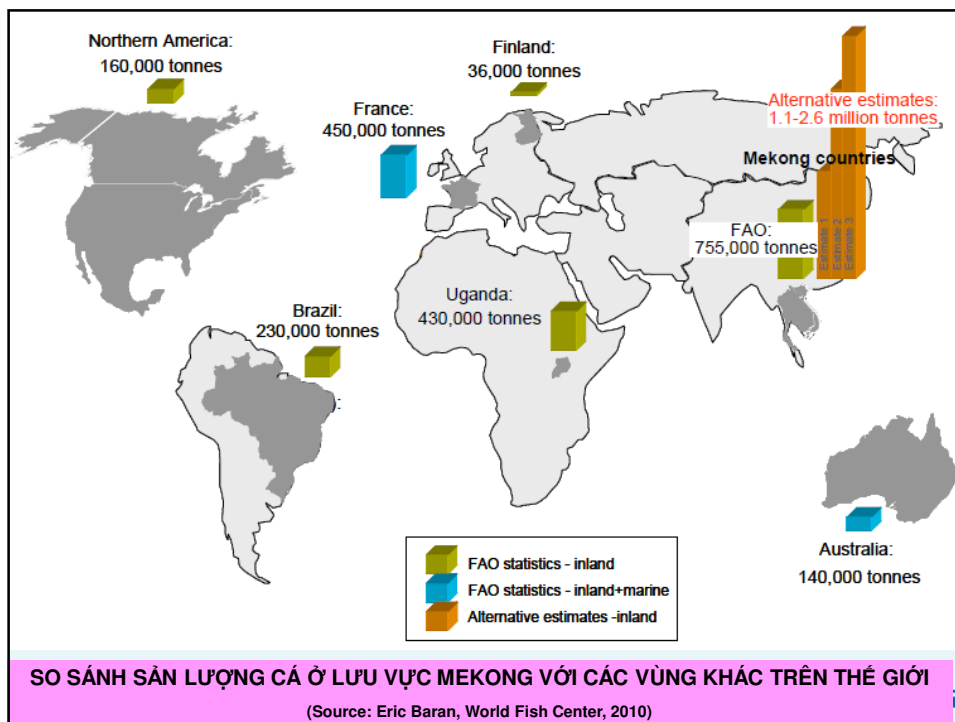


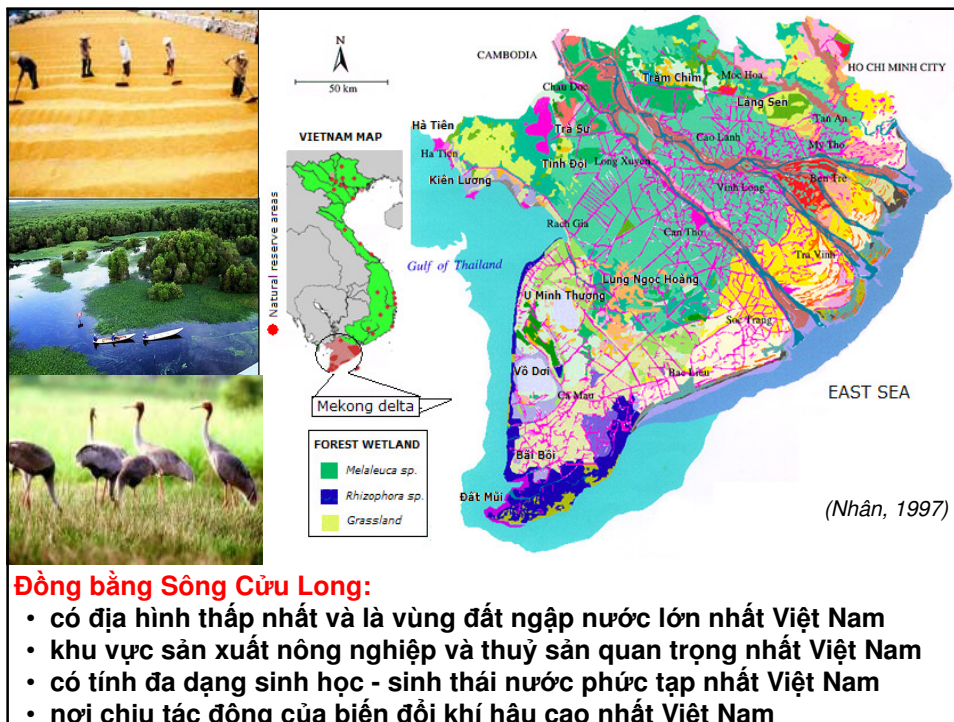
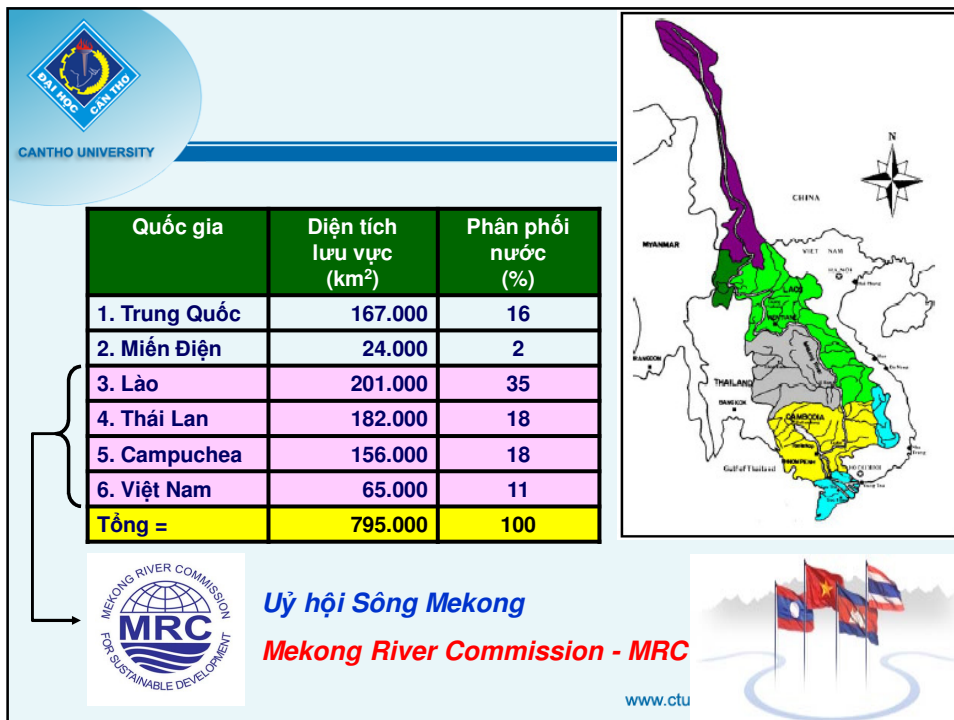
- Một trong các dòng sông lớn nhất thế giới.
- Vùng xuất khẩu gạo lớn nhất thế giới.
- Có nguồn đa dạng loài cá tự nhiên cao thứ 2 trên thế giới.
- Có nguồn đa dạng sinh học cao thứ 2 trên thế giới.
- Có tải lượng phù sa đứng hàng thứ 6 trên thế giới.
- Một trong các vùng có đa dạng văn hoá cao nhất thế giới.
- Một trong 3 vùng có tổn thương cao do biến đổi khí hậu trên toàn cầu

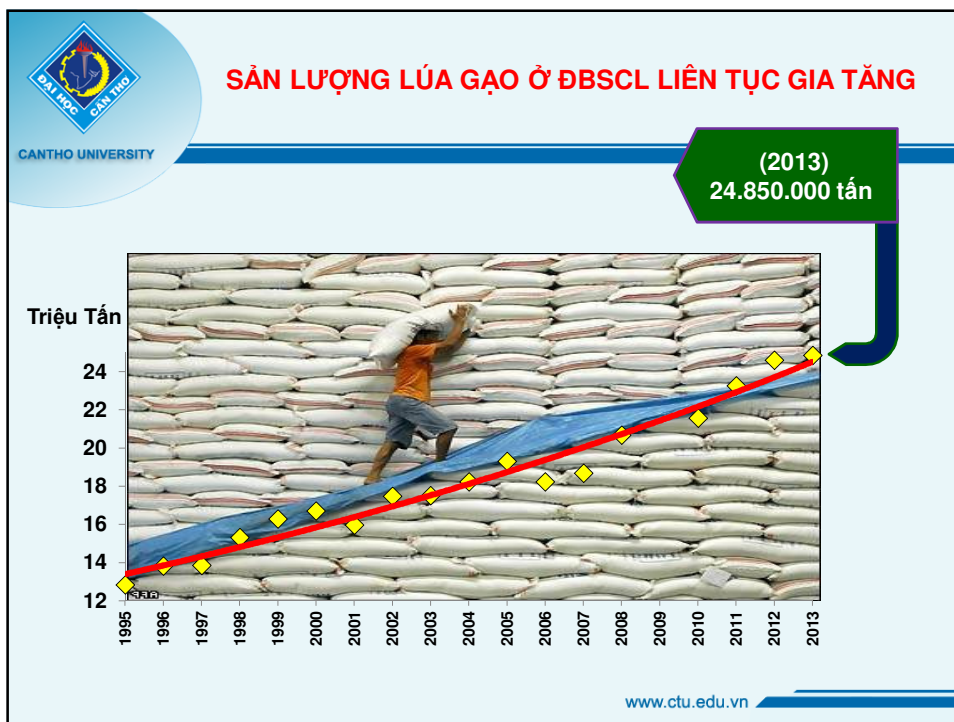
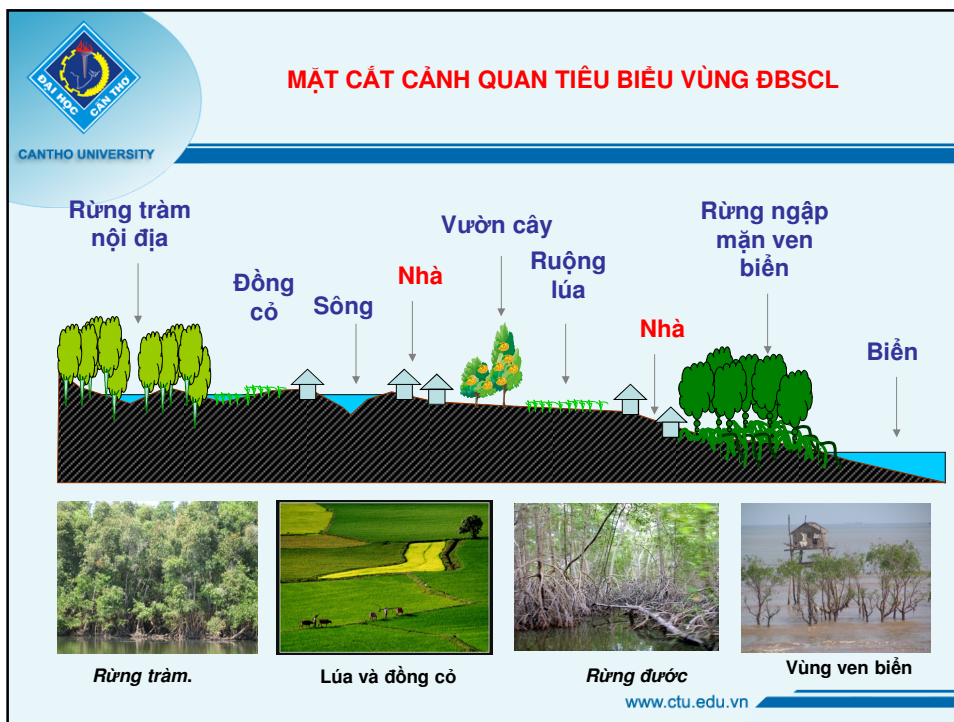




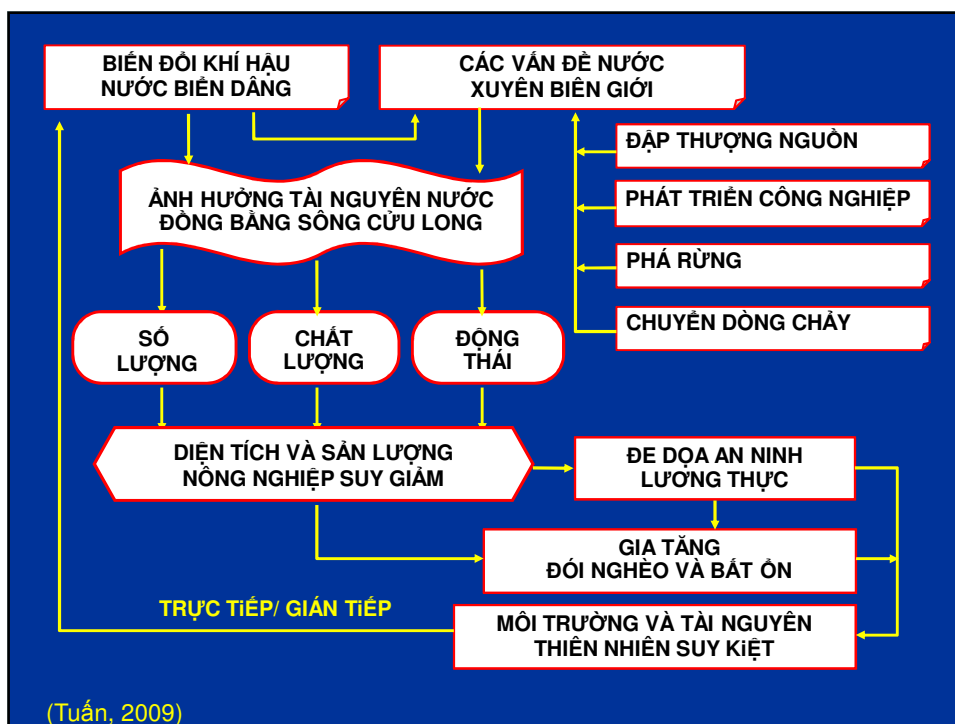
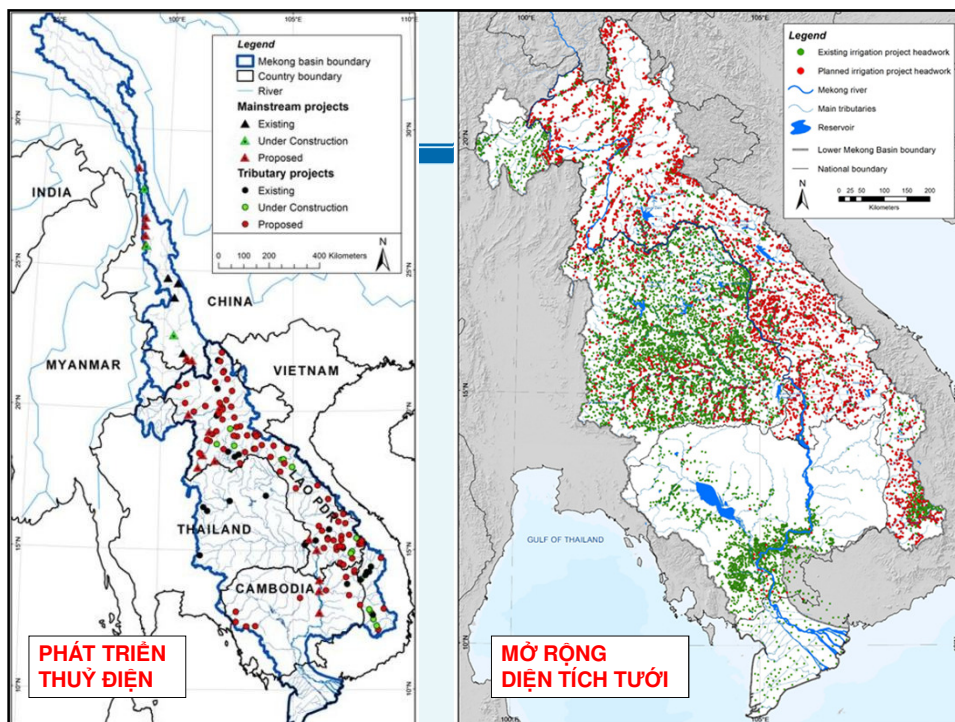












(Tuấn, 2009)



